




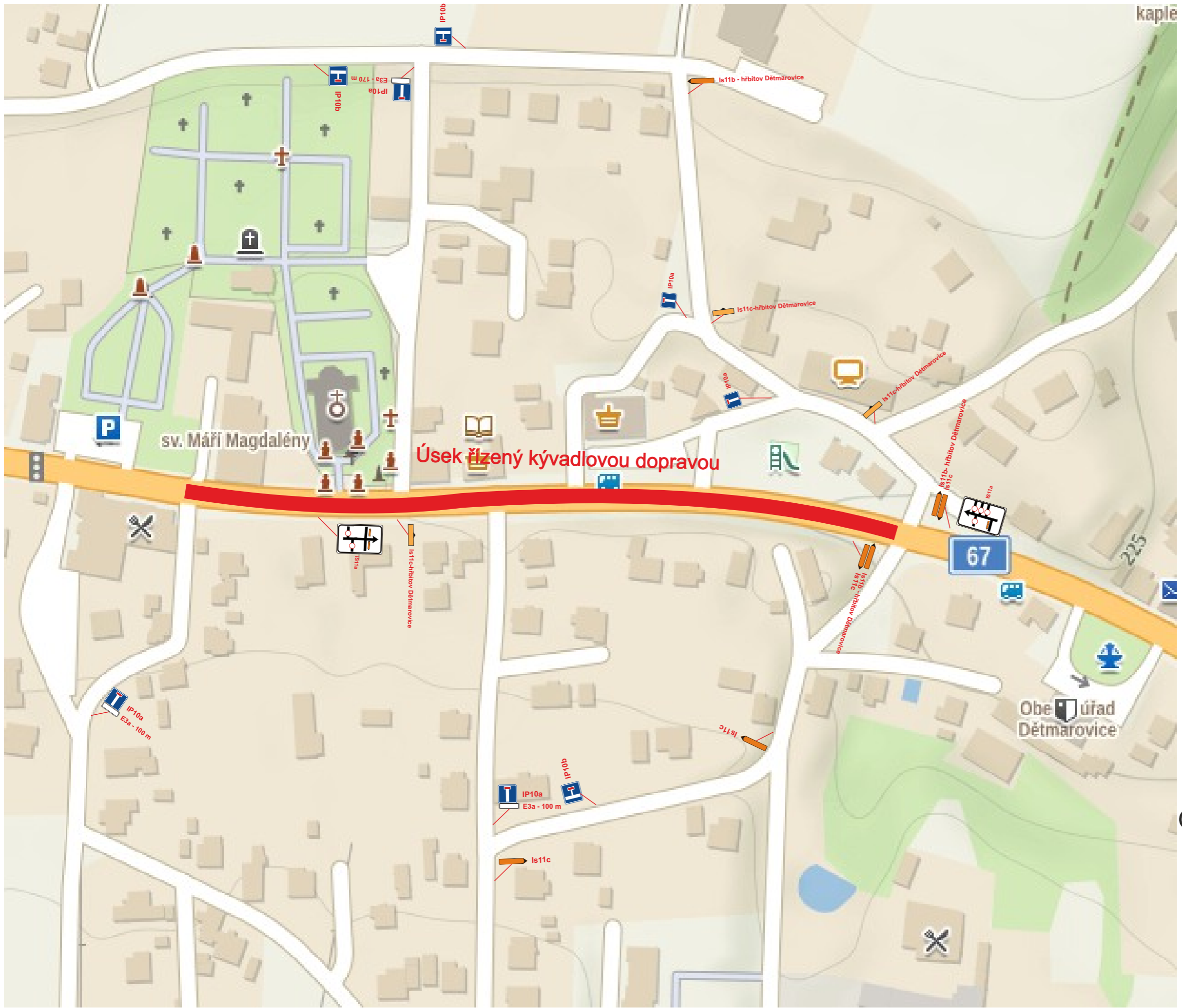






Objízdná trasa k etapě 1 a 2

-  B28 umístí se 7 dnů před zahájením akce
-  E13 - Platnost od: E7a
-  P6 stávající DZ - v nutném rozsahu pro návrh
-  B20a přechodné DZ

Akce: Stavba: III. Etapa odkanalizování obce Dětmárovice (střed)  
 K. ú. Dětmárovice  
 Obsah : Přechodné dopravní značení   
 Vypracoval: Ing. Tomáš Vladař

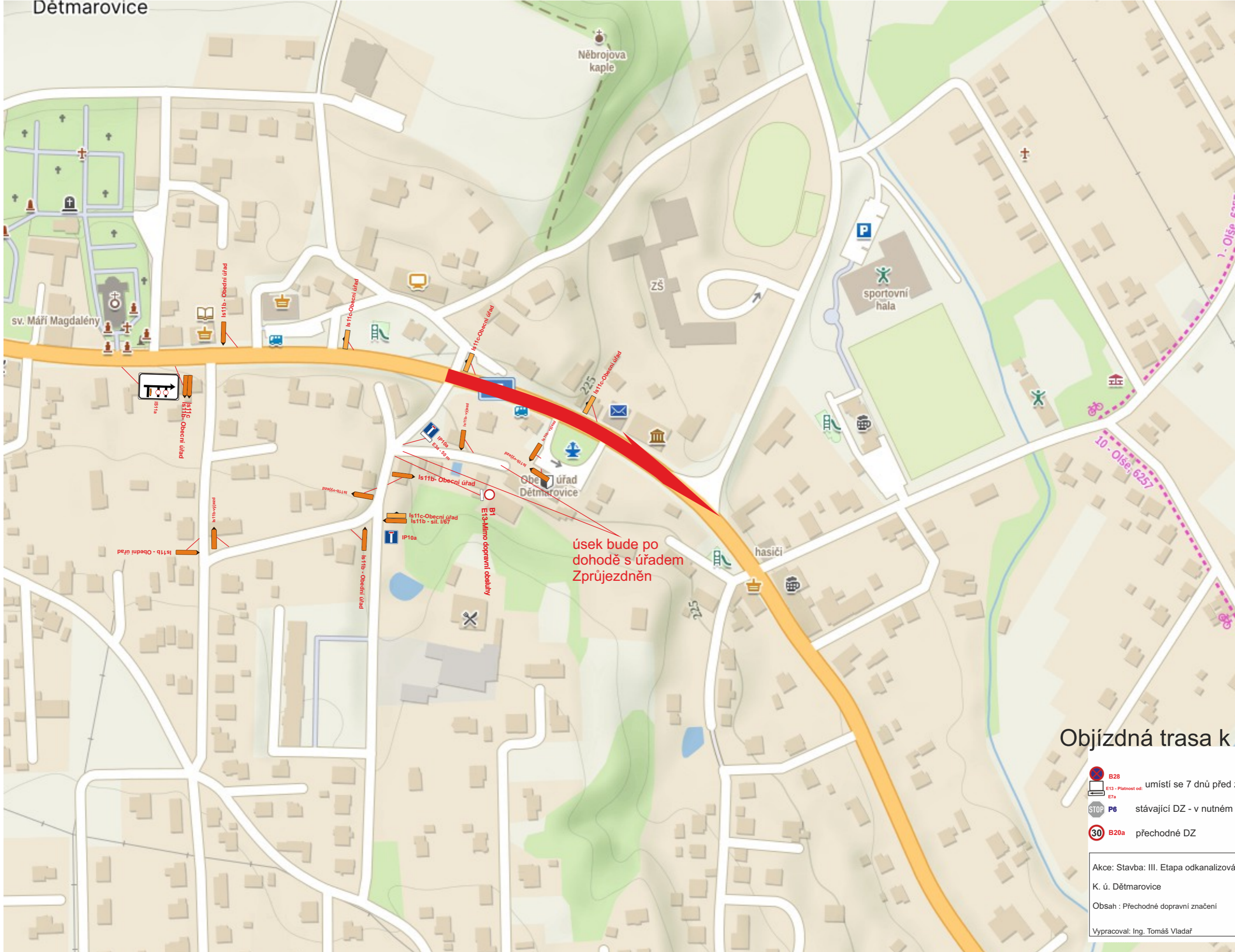


### Objízdná trasa k etapě 3 a 4





-  **B28** umístí se 7 dnů před zahájením akce
-  **E13 - Platnost od: E7a**
-  **P6** stávající DZ - v nutném rozsahu pro návrh
-  **B20a** přechodné DZ

Akce: Stavba: III. Etapa odkanalizování obce Dětmárovice (střed)  
 K. ú. Dětmárovice  
 Obsah : Přechodné dopravní značení  
 Vypracoval: Ing. Tomáš Vladař



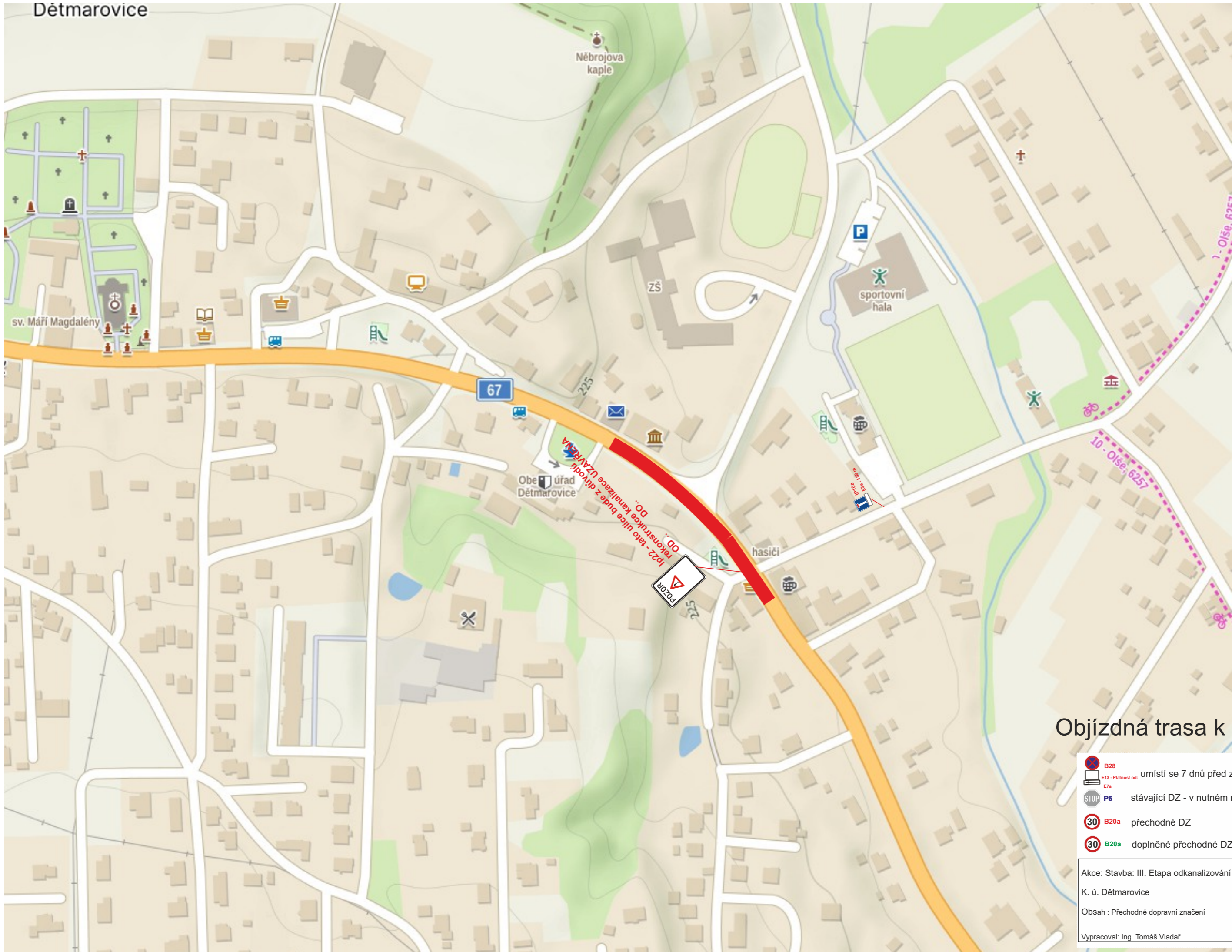


### Objízdná trasa k etapě 5,6






-  B28 umístí se 7 dnů před zahájením akce
-  E13 - Platnost od: E7a
-  P6 stávající DZ - v nutném rozsahu pro návrh
-  B20a přechodné DZ

Akce: Stavba: III. Etapa odkanalizování obce Dětmarovice (střed)  
 K. ú. Dětmarovice  
 Obsah: Přechodné dopravní značení  
 Vypracoval: Ing. Tomáš Vláďar





### Objízdná trasa k etapě 7,8

-  B28 umístí se 7 dnů před zahájením akce
-  E13 - Platnost od: E7a
-  P6 stávající DZ - v nutném rozsahu pro návrh
-  B20a přechodné DZ
-  B20a doplněné přechodné DZ

Akce: Stavba: III. Etapa odkanalizování obce Dětmarovice (střed)

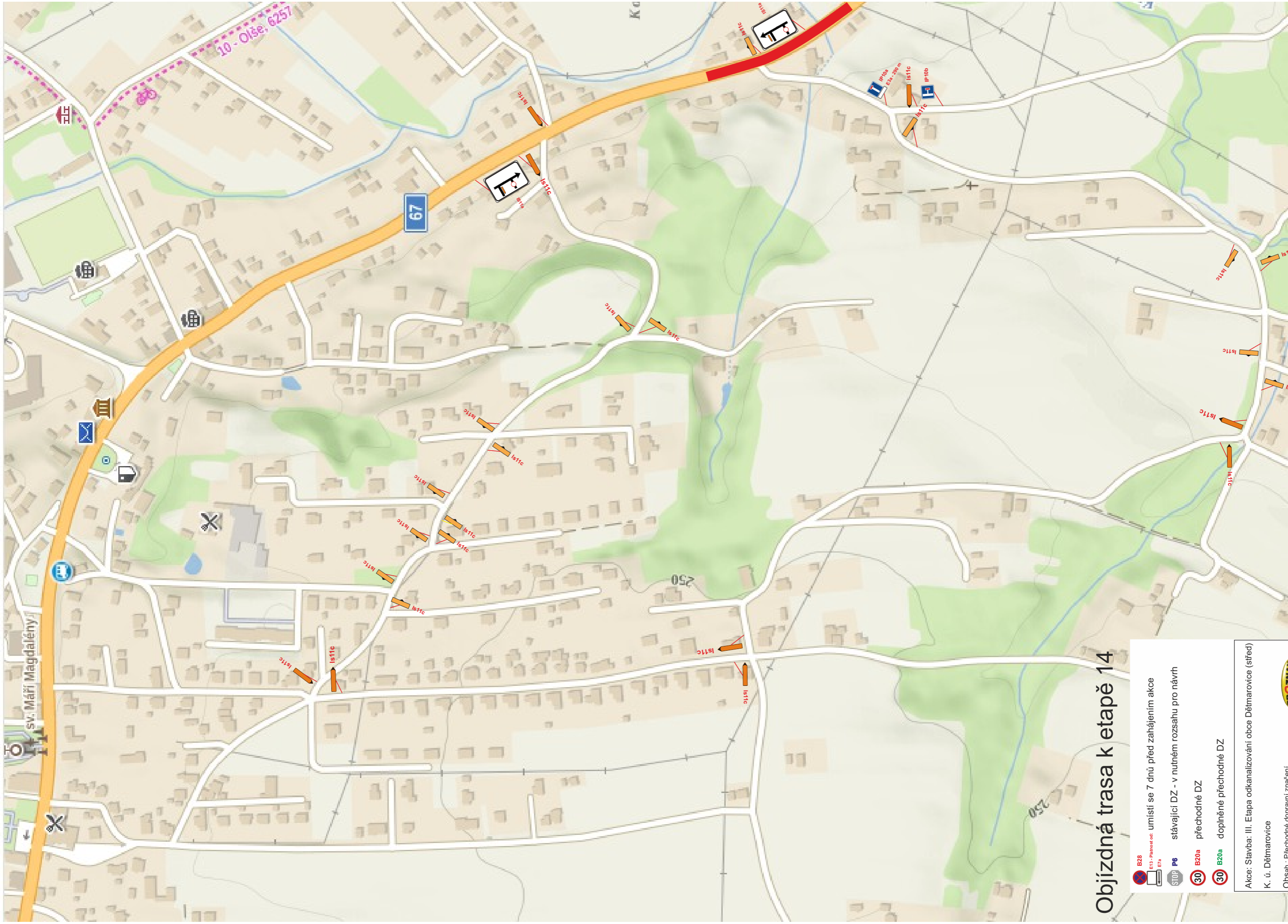
K. ú. Dětmarovice

Obsah : Přechodné dopravní značení

Vypracoval: Ing. Tomáš Vladař







## Objízdňá trasa k etapě 14

-  **B28** - umístí se 7 dnů před zahájením akce
-  **E13 - Platnost od: E7a**
-  **P6** - stávající DZ - v nutném rozsahu pro návrh
-  **B20a** - přechodné DZ
-  **B20a** - doplněné přechodné DZ

Akce: Stavba: III. Etapa odkanalizování obce Dětmárovice (sítěd)

K. ú. Dětmárovice

Obsah : Přechodné dopravní značení

Vypracoval: Ing. Tomáš Vladař



## **Ověřovací doložka změny datového formátu dokumentu podle § 69a zákona č. 499/2004 Sb.**

Změnou datového formátu se nepotvrzuje správnost a pravdivost údajů obsažených v dokumentu a jejich soulad s právními předpisy.  
Vstupující dokument nebyl podepsán.

**Typ vstupního dokumentu:** .PDF  
**Otisk vstupního souboru:** AEC56D9E15CB8E2F22D2E1FD12ACFAB69E4284D4D030072F0553B541D38CEC1C  
**Použitý algoritmus:** SHA256\_SBB 2.16.840.1.101.3.4.2.1

### **Subjekt, který změnu formátu dokumentu provedl:**

Moravskoslezský kraj, 28. října 2771/117, 70200 Ostrava, posta@msk.cz

### **Datum vyhotovení ověřovací doložky:**

6.3.2026

### **Jméno a příjmení osoby, která změnu formátu dokumentu provedla:**

Moravskoslezský kraj